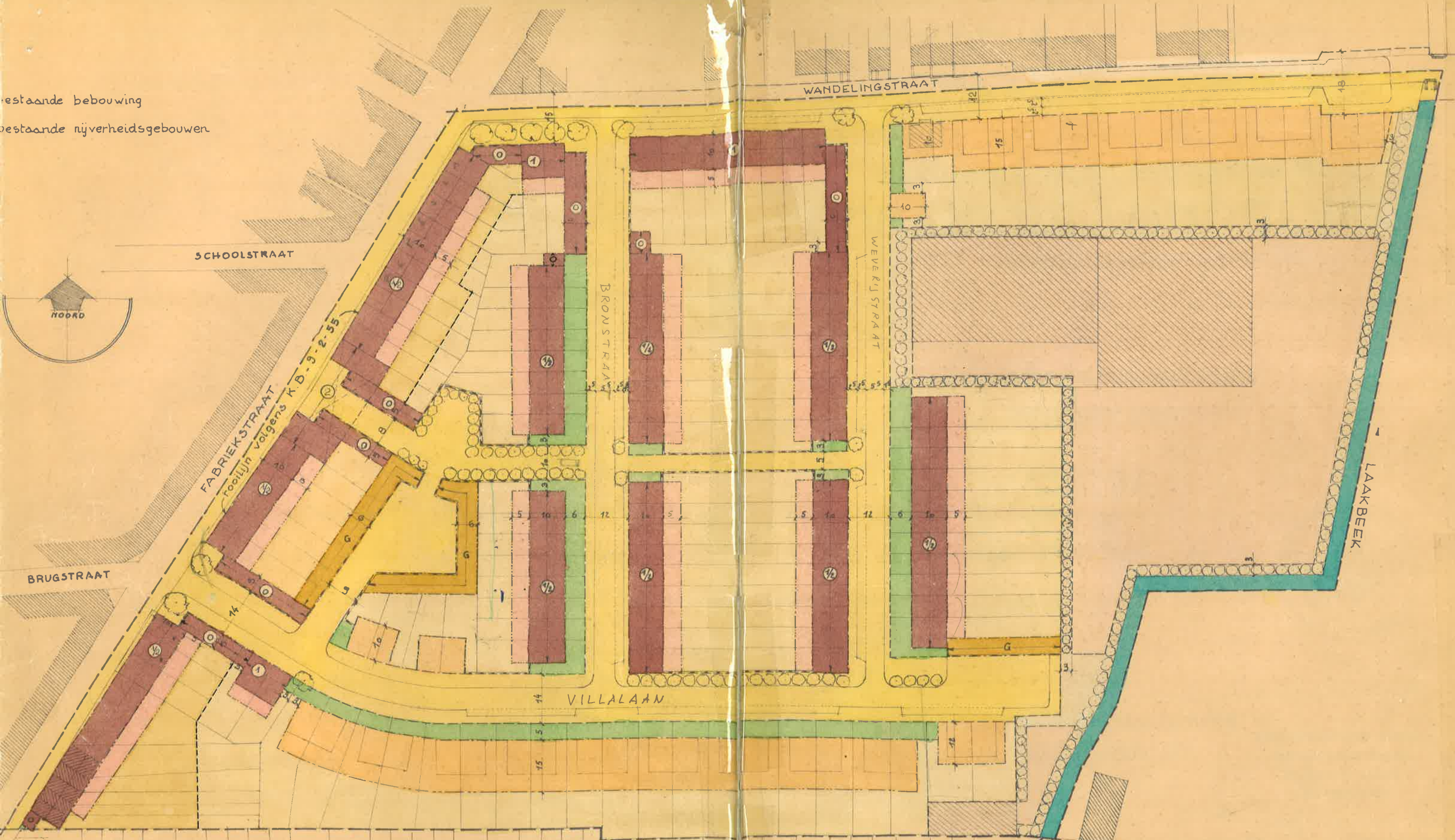
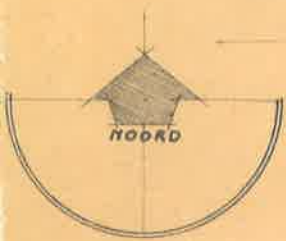


bestaande bebouwing  
bestaande rijverheidsgebouwen



aansluitend bijzonder plan van aanleg  
Nr. 5 "LAAKBEEKLAAN"

NOTA

- Dit plan werd opgemaakt met behulp van grafische gegevens. De er in vermelde afmetingen en oppervlakten zijn derhalve slechts benaderend. Opmetingen ter plaatse zijn noodzakelijk voor de uitvoering van dit plan.
- De aanduidingen der verhardingen, boordstenen, vluchtheuvels, beplantingen en dergelijke, zijn enkel gegeven ten titel van inlichting. Hun traces zullen definitief vastgesteld worden door uitvoeringsplannen.
- \* - De voorgestelde grenzen der nieuwe kavels zijn enkel gegeven ten titel van aanduiding en zijn vatbaar voor wijzigingen naar juiste opmeting en binnen de perken van het bestemmingsplan en zijn voorschriften.



**VISA VOOR HET ORIGINEEL PLAN VAN AANLEG.**

"gezien en voorlopig aangenomen door de Gemeenteraad van RUISBROEK in zitting van **26 SEP. 1960** bij bevel,

de Gemeentesecretaris, de Burgemeester-voorzitter,

*[Handwritten signatures and official seals of the Gemeenteraad van Ruisbroek]*

"het college van Burgemeester en Schepenen der gemeente RUISBROEK, bevestigt dat onderhavig plan op het gemeentehuis werd neergelegd ter inzage van het publiek van **26 SEP. 1960** tot **11 OCT. 1960**

Vanwege het college de Secretaris, de Burgemeester

*[Handwritten signatures and official seals]*

"Gezien en definitief aangenomen door de gemeenteraad van RUISBROEK in zitting van **29 NOV. 1960** bij bevel,

de Gemeentesecretaris, de Burgemeester-voorzitter,

*[Handwritten signatures and official seals]*

**VISA VOOR DE KOPIJEN VAN HET PLAN VAN AANLEG**

"Voor eensluidend afschrift van het aan het openbaar onderzoek onderworpen origineel."



Vanwege het college de Secretaris, de Burgemeester

*[Handwritten signatures and official seals]*

PROVINCIE BRABANT  
GEMEENTE RUISBROEK

BIJZONDER PLAN VAN AANLEG Nr 6  
DOMEIN "DE WANDELING"

SCHAAL: 1/1.000






















 **BESTEMMINGSPLAN**  
 **ONTEIGENINGSPLAN**

Mij bekend om gevoegd te worden bij het Koninklijk Besluit van heden. N<sup>o</sup> D 2257/11  
Brussel, de 29.06.61  
De Minister van Openbare Werken



Get.: J. J. MERLOT

**VERKLARING**

ART.	BESTEMMING	OMSCHRIJVING.
		grens van het bijzonder plan.
		openbare wegen.
		perceelgrens. (enkel ten titel van inlichting)
		rooilijn.
		verplichte bouwlijn op rooilijn.
		verplichte voorgevel-bouwlijn.
		uiterste grens der aanhorige gebouwen.
		uiterste grens der hoofdgebouwen.
8		zone voor hoofdgebouwen in gesloten bebouwing (met aantal toegelaten verdiepingen)
9		zone voor aanhorige gebouwen.
10		zone van achteruitbouw.
12		zone voor tuinen.
13		zone voor open bebouwing
14		zone voor niet-hinderlijke nijverheden
15		zone voor autobergplaatsen.
16		zone non-aedificandi
		aanplanting van bomenscherm verplichtend.
		waterloop.
		verplichte afsluitmuur van 250 m.
		mogelijkheid van overbouw boven voetgangersweg met zelfde gabarit als aanpalende bouwstrook
11		zone voor koeren en bijgebouwen.

Opgemaakt door de STEDEBOUWKUNDIGE

**FR. G.L.A. DE GROODT**

Eglantierlaan nr 23 a.

**ANTWERPEN**

den, 23 juni 1960

VOOR EENSLUIDEND AFSCHRIFT

Voor de Directeur-Generaal,

De Inspecteur-Generaal,

**H. LESAFFRE**

*[Handwritten signature]*

Dossier	: 70 R.	ex. voor: <b>Best Stedeb.</b>	de ontwerper:
Plan nr	<b>2de kopij</b>	wijzigingen:	<i>[Handwritten signature]</i>
Serie nr	:		