

Wittouckstraat

J. Vanderstraetenstraat (buurtweg nr. 7)

Gehucht Zuun

voetweg nr. 58
te herleggen

(buurtweg nr. 44)
(te herleggen)

284/GL/114

art.16






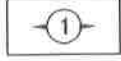






























284/VK/108

VK./23/05/80

VK./04/02/74

art. 2, art. 8, art. 9, art. 10, art. 11a, art. 11b, art. 11c, art. 11d, art. 11e, art. 11f, art. 11g, art. 11h, art. 11i, art. 11j, art. 11k, art. 11l, art. 11m, art. 11n, art. 11o, art. 11p, art. 11q, art. 11r, art. 11s, art. 11t, art. 11u, art. 11v, art. 11w, art. 11x, art. 11y, art. 11z, art. 12, art. 13, art. 14, art. 15

LEGENDE BESTEMMINGSPLAN

			VERKAVELINGSGRENS
			BESTEMMINGSGRENS
			AANTAL BOUWLAGEN GELIJKVLOERS INBEGREPEN
			MEERGEZINSWONINGEN TOEGELATEN
ART. 2			ZONE VOOR OPENBARE WEGENIS
ART. 3			ZONE VOOR OPENBARE VOETWEG
ART. 8			ZONE VOOR GESLOTEN BEBOUWING
ART. 9			ZONE VOOR HALFOPEN BEBOUWING
ART. 10			ZONE VOOR OPEN BEBOUWING
ART. 11 A			ZONE VOOR PRIVE-TUINEN
ART. 11 B			ZONE VOOR KOEREN EN HOVINGEN
ART. 12			ZONE VOOR VOORTUINSTROKEN
ART. 13			ZONE VOOR GEMEENSCHAPPELIJK GROEN
ART. 14			ZONE VOOR BUFFERGROEN
ART. 15			ZONE VOOR SOCIALE HUISVESTING VOLGENS- GEMEENSCHAPPELIJK ONTWERP
ART. 16			ZONE VOOR RUSTHUIS VOOR OCMW
			RESERVATIESTROOK VOOR WEGENIS
			GLOBALE FIETS/VOETGANGERSRELATIE

