
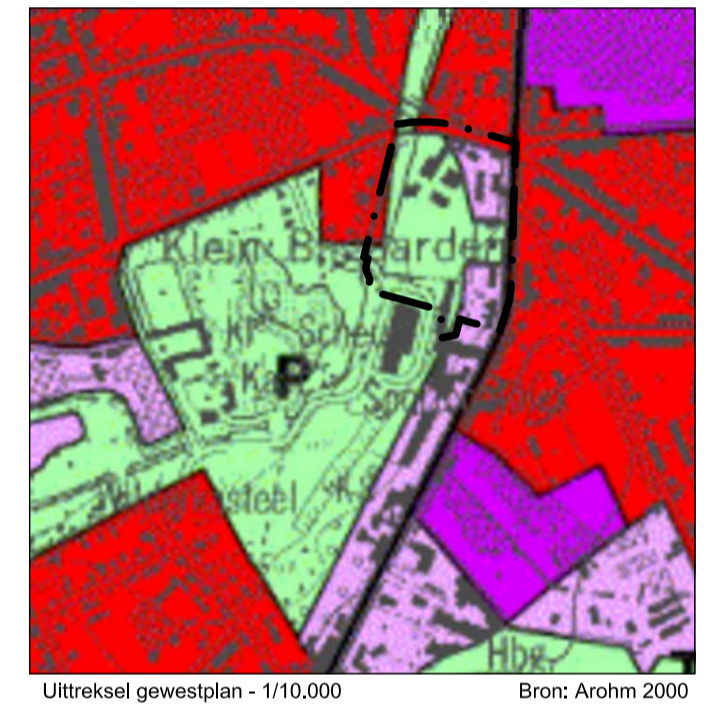
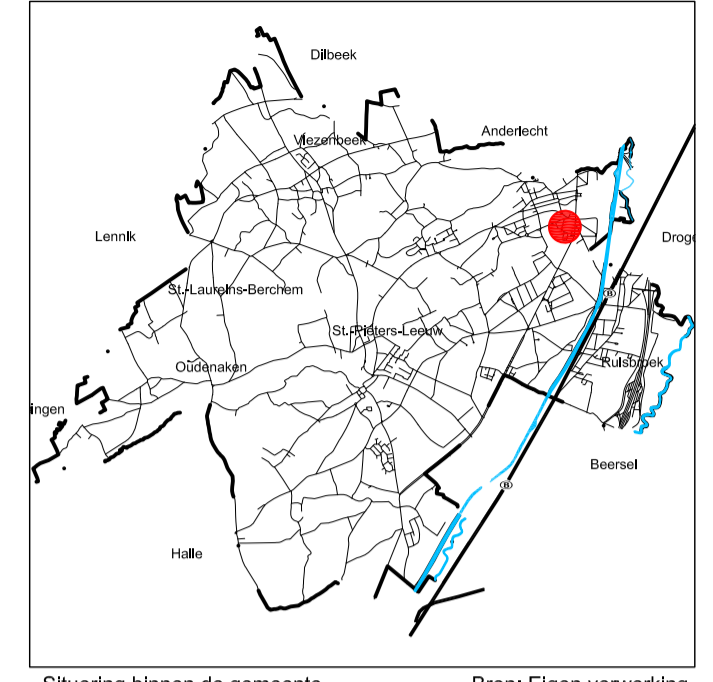


LEGENDE

BESTAANDE TOESTAND	ONTWERP	OMSCHRIJVING
		GRENS VAN HET RUP
		VERKAVELINGSGRENS + NUMMER
		PERCEELSGRENS + NUMMER KADASTER
		BESTEMMINGSGRENS
ART. 1		PROJECTZONE A
ART. 2		PROJECTZONE B
ART. 3		PROJECTZONE C
ART. 4		PARKGEBIED
ART. 5		ZONE VOOR OPENBAAR NUT IN PARKGEBIED
ART. 6		ZONE VOOR BEDRIJVGHEID
ART. 7		ZONE VOOR GROENBUFFER
ART. 8		OPENBARE WEGEN
ART. 8.2.2		WILDERPLEIN (overdruk)
ART. 9.2.2		VASTGELEGDE ONTSLUITING PROJECTZONE A (overdruk)
ART. 9.2.3		VASTGELEGDE ONTSLUITING PROJECTZONE B EN C (overdruk)
ART. 10		TRAGE WEGEN (overdruk)



NOTA:
Dit plan werd opgemaakt op basis van grafische gegevens. De erin vermelde afmetingen en oppervlakten zijn derhalve slechts benaderend. Voor de uitvoering van dit plan zijn opmetingen ter plaatse noodzakelijk.

GEMEENTELIJK RUIMTELIJK UITVOERINGSPLAN PROJECTGEBIED KLEIN-BIJGAARDEN

opname feitelijke toestand - december 2008	GEMEENTE SINT-PIETERS-LEEUV	OPDRACHTGEVER
datum wijziging	Pasorijstraat 21	
A 12/03/2009	B-1600 Sint-Pieters-Leeuw	
	T +32 (0)2 371 22 11	
	F +32 (0)2 377 54 87	
B 08/04/2009	info@sint-pieters-leeuw.be	
C		
D		
E		
F		
G		
H		
I		
J		
K		
L		
M		
erkend ruimtelijk planner S. HEREMANS	gemeentezegel	

D+A CONSULT NV
Meiboom 26
B-1500 Halle
T +32 (0)2 371 02 50
F +32 (0)2 363 89 11
info@daconsult.be

STUDIEBUREAU

gezien en voorlopig aangenomen door de gemeenteraad van in zitting van raad van

het college van burgemeester en schepenen bevestigt dat onderhavige tekening te gemeentehuize ter inzage van het publiek werden neergelegd van

vanwege de

tot

vanwege het college

de gemeentesecretaris de burgemeester de gemeentesecretaris de burgemeester

gemeentezegel gemeentezegel

gezien en definitief aangenomen door de gemeenteraad van in zitting van raad van

mij bekend om gevoegd te worden bij het besluit van de bestendige deputatie van heden nummer

vanwege de

de gemeentesecretaris de burgemeester Leuven, de de gouverneur

gemeentezegel



provincie	VLAAMS-BRABANT
gemeente	SINT-PIETERS-LEEUV
datum	13/04/2010
projectleider	S. HEREMANS
projectmedewerker	C. VEKEMAN
plan-ID	RUP_23077_214_*****_00001
fase	GR2
plan	GRAFISCH PLAN

schaal
1/1.000